


## ANEM A SANT PERE!

 Per grups, organitzeu una sortida al monestir partint de la ciutat de Vic. Aquest web us pot resultar útil : <http://betaportal.icgc.cat/wordpress/instamapes-crea-la-teva-excursio/>

Recordeu que heu de passar pels municipis de Vic, Calldetenes, Tavèrnoles i les Masies de Roda per arribar a Sant Pere de Casserres.

Marqueu el recorregut en un mapa.

Indiqueu la distància en km i en metres.

Vic / Sant Pere de Casserres : ..... km.  
..... m.


Indiqueu l'altitud on es troba cada un dels municipis per on haureu de passar.


Vic	:	metres
Calldetenes	:	
Tavèrnoles	:	
Masies de Roda	:	
Sant Pere de Casserres	:	

Quin és el desnivell en metres que haureu de salvar ?

Representeu-lo per mitjà d'una gràfica.

Si camineu a una velocitat de 1 km cada 15 minuts, digueu el temps que trigareu en fer el recorregut.

 Enganxa un retall del mapa que mostri la zona que recorrereu.

 Tot caminant, observa el paisatge de la zona. Fes una fotografia i enganxa-la a continuació.

Quins colors predominen en el paisatge?

Relaciona els colors amb l'època de l'any i justifica el per què.

- Fes quatre còpies de la fotografia anterior i, amb un programa informàtic, manipula-les de manera que representin el paisatge segons les quatre estacions.
- Busca textos literaris que puguin acompanyar cadascuna de les fotografies. Cita'ls bibliogràficament.
- Pots enganxar-los a continuació o bé fer-ne una exposició a nivell de classe. Cada alumne/a, enganxarà les quatre imatges en un suport i les acompanyarà d'un breu fragment literari que faci referència a les diferents èpoques de l'any.

- Observa atentament tots els arbres i plantes que trobis pel camí.
- Per grups, identifiqueu-los i classifiqueu-los segons siguin arbres o matolls. Podeu ajudar-vos d'una guia de natura.

ARBRES	MATOLLS

- Un cop al centre, feu un herbari virtual a partir de la vegetació de la zona. La consulta d'aquest web us pot ser d'utilitat.  
[https://sites.google.com/a/ielesvinyes.net/herbari\\_virtual/](https://sites.google.com/a/ielesvinyes.net/herbari_virtual/)

- Cerqueu informació sobre la fauna de l'entorn proper a Sant Pere de Casserres i geolocalitzeu, indicant les coordenades, tres animals vertebrats i tres d'invertebrats o bé les seves restes.


- Fotografieu-los.

- Busqueu o enregistreu el so o crit d'algun d'aquests animals.

- Després, escull un dels animals i fes la seva descripció seguint aquestes pautes :

- Aspecte físic
- On viu
- Què menja
- Quin és el seu comportament

 Defineix el concepte d'egagròpila.

 Si teniu la sort de trobar-ne, observeu-les i disseccioneu-les. A partir de les restes òssies que contenen i amb l'ajuda del mestre/a, podreu deduir a quin tipus d'animal corresponen. Podeu consultar [http://apliense.xtec.cat/arc/sites/default/files/Guia\\_ampliada\\_10.pdf](http://apliense.xtec.cat/arc/sites/default/files/Guia_ampliada_10.pdf)

Feu fotografies fent aquesta activitat.

- Observeu la silueta d'un tram del paisatge –pot ser un cingle, un puig, etc- busqueu informació de les seves característiques (alçada, ubicació, distància respecte al monestir...), fotografieu-la i amplieu-la fent ús de l'escala.